

**UCHWAŁA NR XXXI/266/22
RADY GMINY ORLA**

z dnia 22 czerwca 2022 r.

w sprawie zaliczenia dróg do kategorii dróg gminnych

Na podstawie art. 18 ust. 2 pkt 15 ustawy z dnia 8 marca 1990 r. o samorządzie gminnym (Dz. U. z 2022 r. poz. 559, poz. 1005, poz. 1079) oraz art. 7 ust. 1 i ust. 2 ustawy z dnia 21 marca 1985 r. o drogach publicznych (Dz. U. z 2021 r. poz. 1376, poz. 1595, z 2022 r. poz. 32, poz. 655, poz. 1261), po zasięgnięciu opinii Zarządu Powiatu w Bielsku Podlaskim, uchwała się co następuje:

§ 1. Zalicza się do kategorii dróg gminnych następujące drogi wewnętrzne na terenie gminy Orla:

- 1) drogę ozn. nr geodezyjnym 149, 400/2 obręb ewid. 0004 Gregorowce (zgodnie z załącznikiem graficznym nr 1);
- 2) drogę ozn. nr geodezyjnym 510/2 obręb ewid. 0004 Gregorowce (zgodnie z załącznikiem graficznym nr 2);
- 3) drogę ozn. nr geodezyjnym 125 obręb ewid. 0023 Wólka Wygonowska (zgodnie z załącznikiem graficznym nr 3).

§ 2. Szczegółowe położenie i przebieg dróg wymienionych w §1 zaznaczono kolorem czerwonym na załącznikach graficznych do uchwały.

§ 3. Wykonanie uchwały powierza się Wójtowi Gminy Orla.

§ 4. Uchwała wchodzi w życie po upływie 14 dni od dnia ogłoszenia w Dzienniku Urzędowym Województwa Podlaskiego.

Przewodniczący Rady

Grzegorz Warchol

obręb ewid. 0004 Gregorowce
jedn. ewid. Orla
dz. nr ewid. 149, 400/2




Orla - System Informacji Przestrzennej
skala 1 : 5000



Niniejszy wydruk nie stanowi dokumentu w rozumieniu przepisów prawa.
Wydrukowano w serwisie orla.e-mapa.net dnia 2022-04-21 11:05:16

LEGENDA:

 - odcinek drogi wskazany w uchwale §1 pkt 1.

strona 1

obręb ewid. 0004 Gregorowce
jedn. ewid. Orla
dz. nr ewid. 510/2




Orla - System Informacji Przestrzennej
skala 1 : 5000



Niniejszy wydruk nie stanowi dokumentu w rozumieniu przepisów prawa.
Wydrukowano w serwisie orla.e-mapa.net dnia 2022-04-21 10:36:57

strona 1

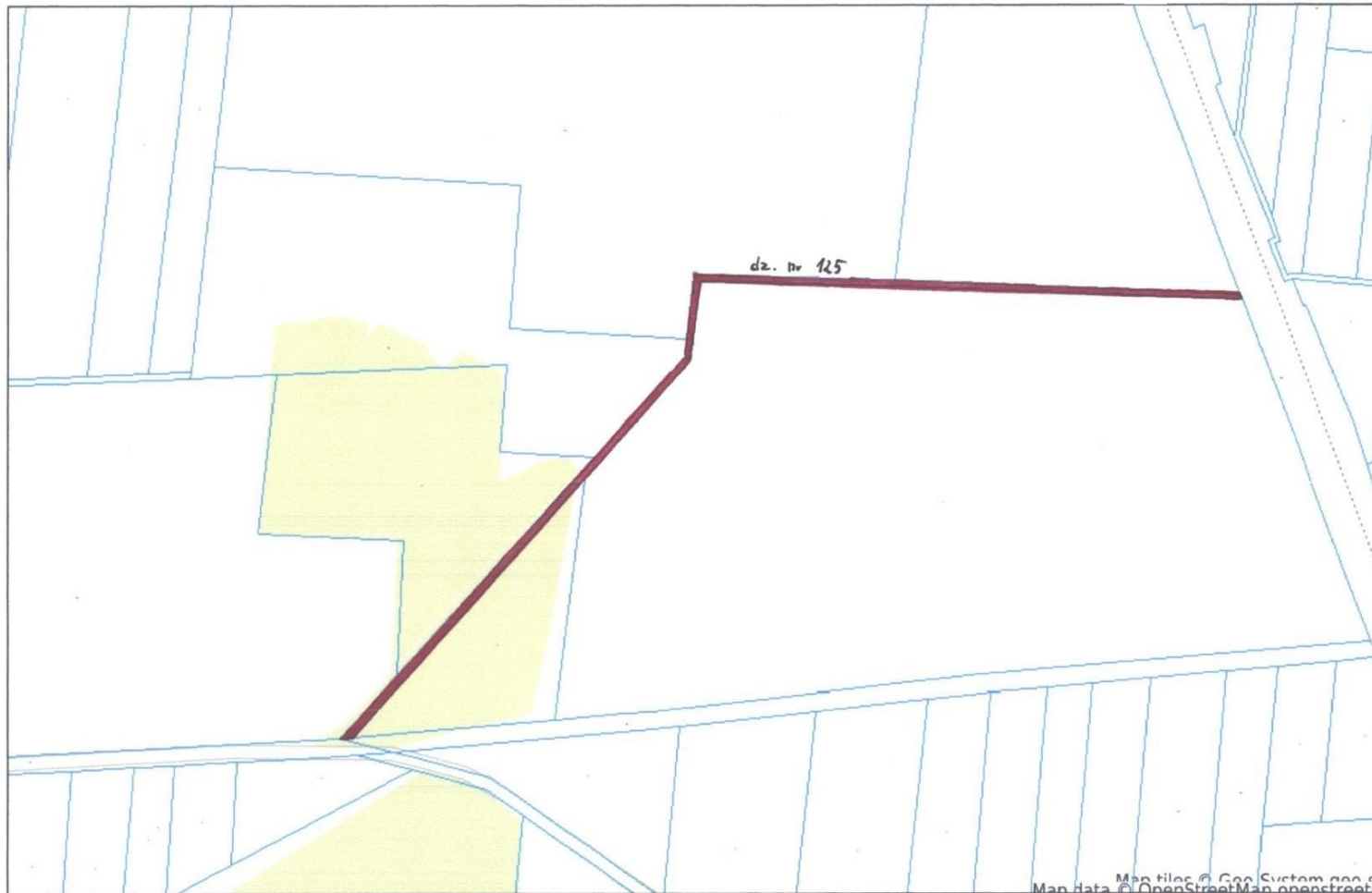
LEGENDA:

 - odcinek drogi wskazany w uchwale §1 pkt 2.

obręb ewid. 0023 Wólka Wygonowska
jedn. ewid. Orla
dz. nr ewid. 125




Orla - System Informacji Przestrzennej
skala 1 : 5000



Niniejszy wydruk nie stanowi dokumentu w rozumieniu przepisów prawa.
Wydrukowano w serwisie orla.e-mapa.net dnia 2022-04-21 10:34:14

strona 1

LEGENDA:

 - odcinek drogi wskazany w uchwale §1 pkt 3.